

INFORME DE VIOLENCIA

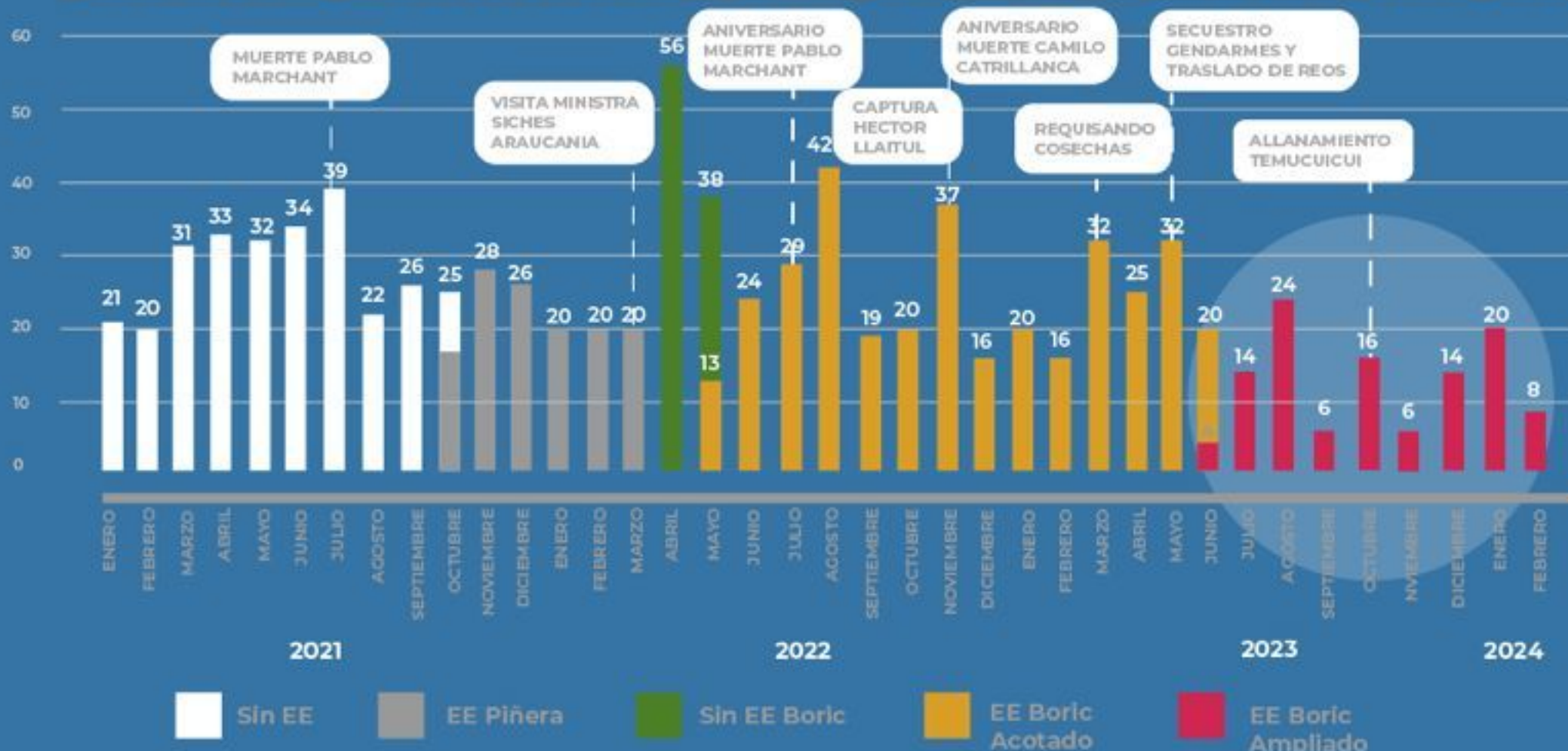
MES DE FEBRERO 2024

El mes de **FEBRERO 2024** se muestra una importante disminución de los **HECHOS DE VIOLENCIA** con **8** atentados:



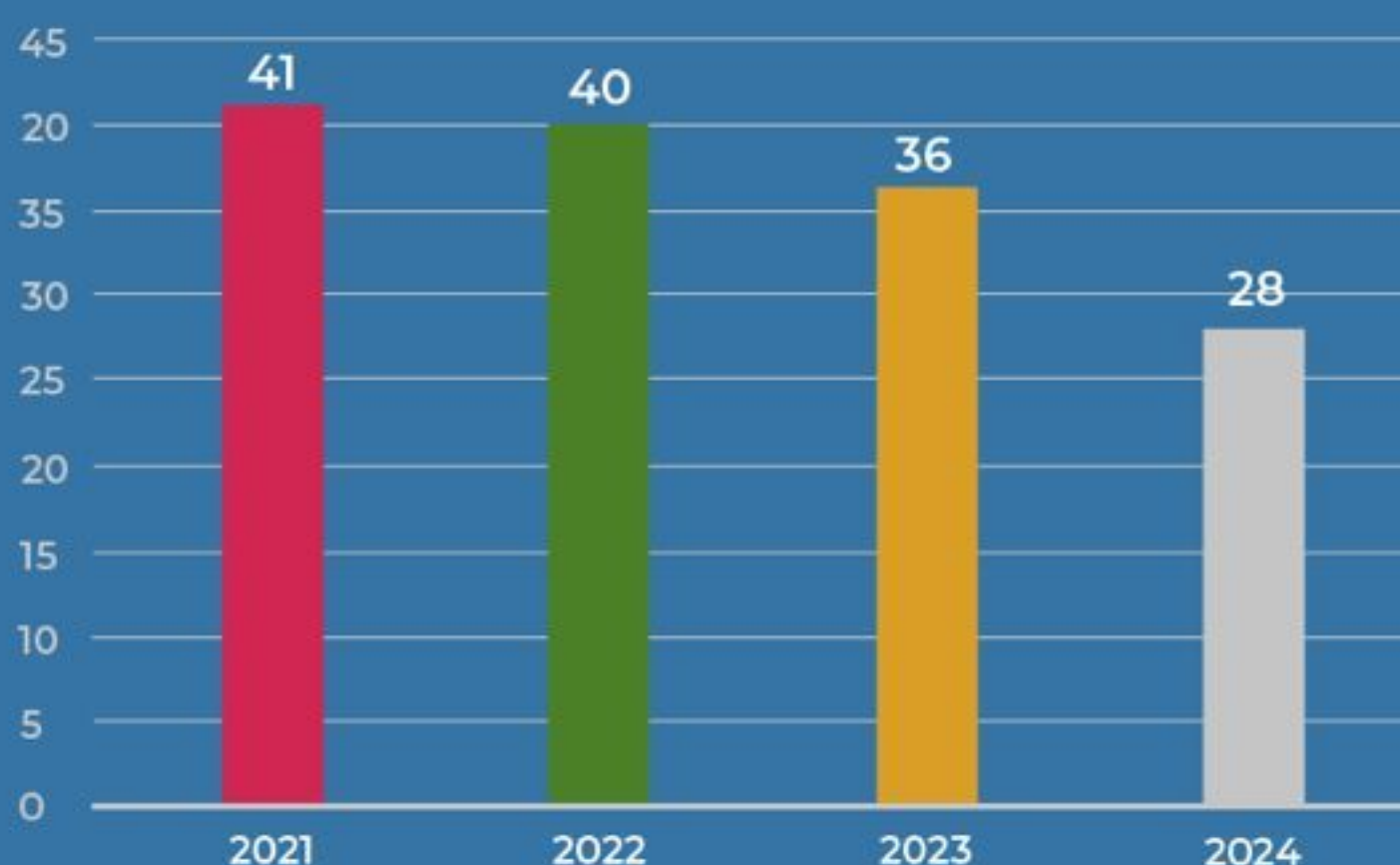
Disminuye 50% respecto a Febrero 2023
(importante destacar que en este periodo existía un estado de emergencia más débil)

LINEA DEL TIEMPO HECHOS DE VIOLENCIA DE MAYOR CONNOTACIÓN MZS. ENERO 2021 - FEBRERO 2024



El comparado de los **HECHOS DE VIOLENCIA** acumulado anual **ENE-RO-FEBRERO** muestra una **disminución de 22%** respecto al **2023**. Al parecer la continuidad del **ESTADO DE EMERGENCIA** tiene efectividad en las estrategias permanentes territoriales.

HECHOS DE VIOLENCIA DE MAYOR CONNOTACIÓN MZS. ENERO - FEBRERO 2021 - 2024



FUENTE:
INFORME HECHOS DE VIOLENCIA DE MAYOR CONNOTACIÓN EN LA MACROZONA SUR FEBRERO 2024 - **MULTIGREMIAL DE LA ARAUCANÍA**

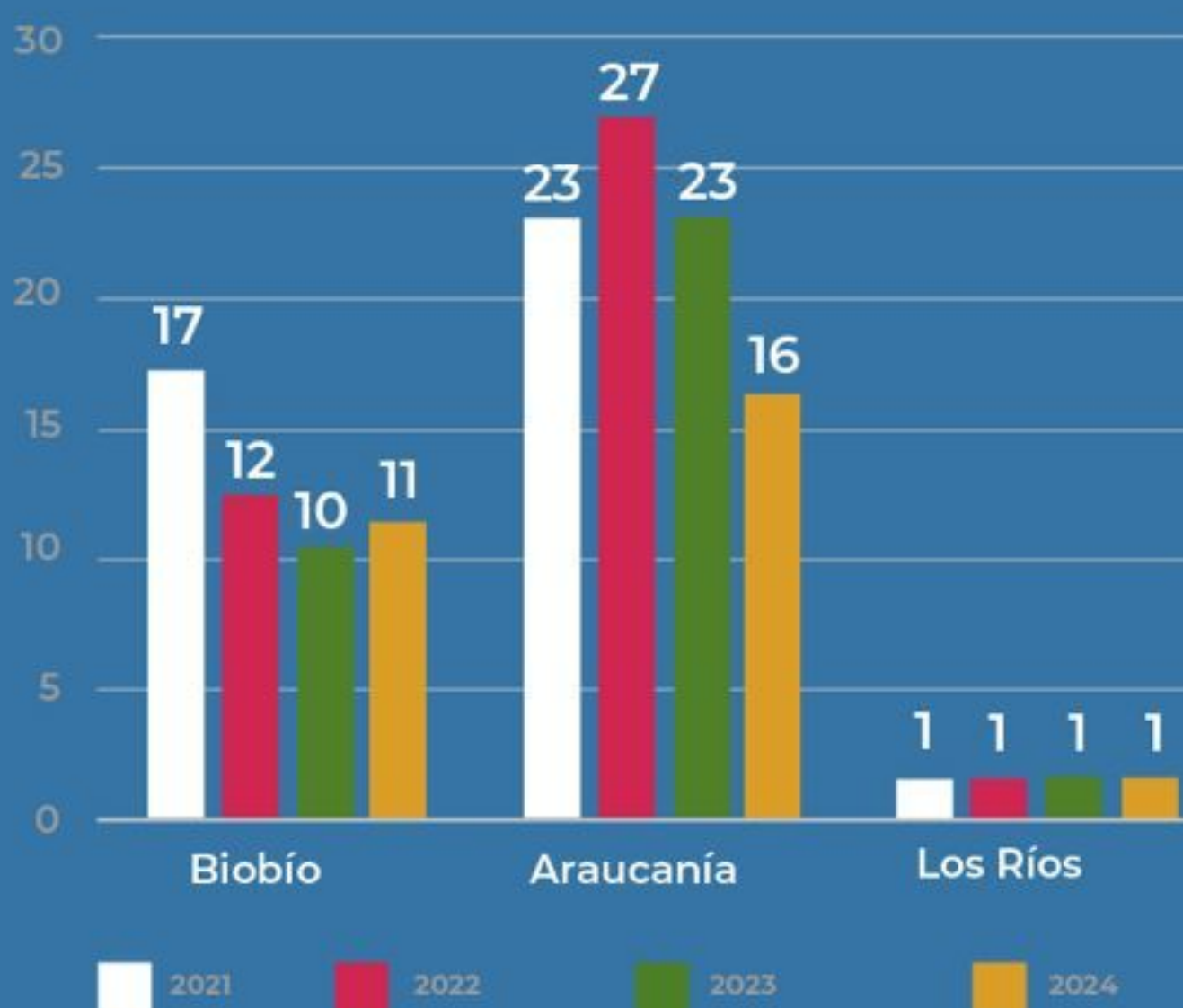
INFORME DE VIOLENCIA

MES DE FEBRERO 2024



Se aprecia una significativa disminución de los HDV en la Región de La Araucanía con **30%** respecto al acumulado Enero - Febrero del 2023

HECHOS DE VIOLENCIA DE MAYOR CONNOTACIÓN POR REGIÓN. ENERO 2021 - FEBRERO 2024



La **Provincia de Malleco** muestra por primera vez en los últimos **24 meses** una leve disminución de los HDV de un **20%**.

La **Provincia de Cautín** muestra un **50% de disminución** de HDV.

La **Provincia de Arauco** rompe la tendencia, y presenta un aumento de **83%**.

HECHOS DE VIOLENCIA POR PROVINCIA ENERO - FEBRERO 2021-2024



FUENTE:
INFORME HECHOS DE VIOLENCIA DE MAYOR CONNOTACIÓN EN LA MACROZONA SUR FEBRERO 2024 - MULTIGREMIAL DE LA ARAUCANÍA

INFORME DE VIOLENCIA

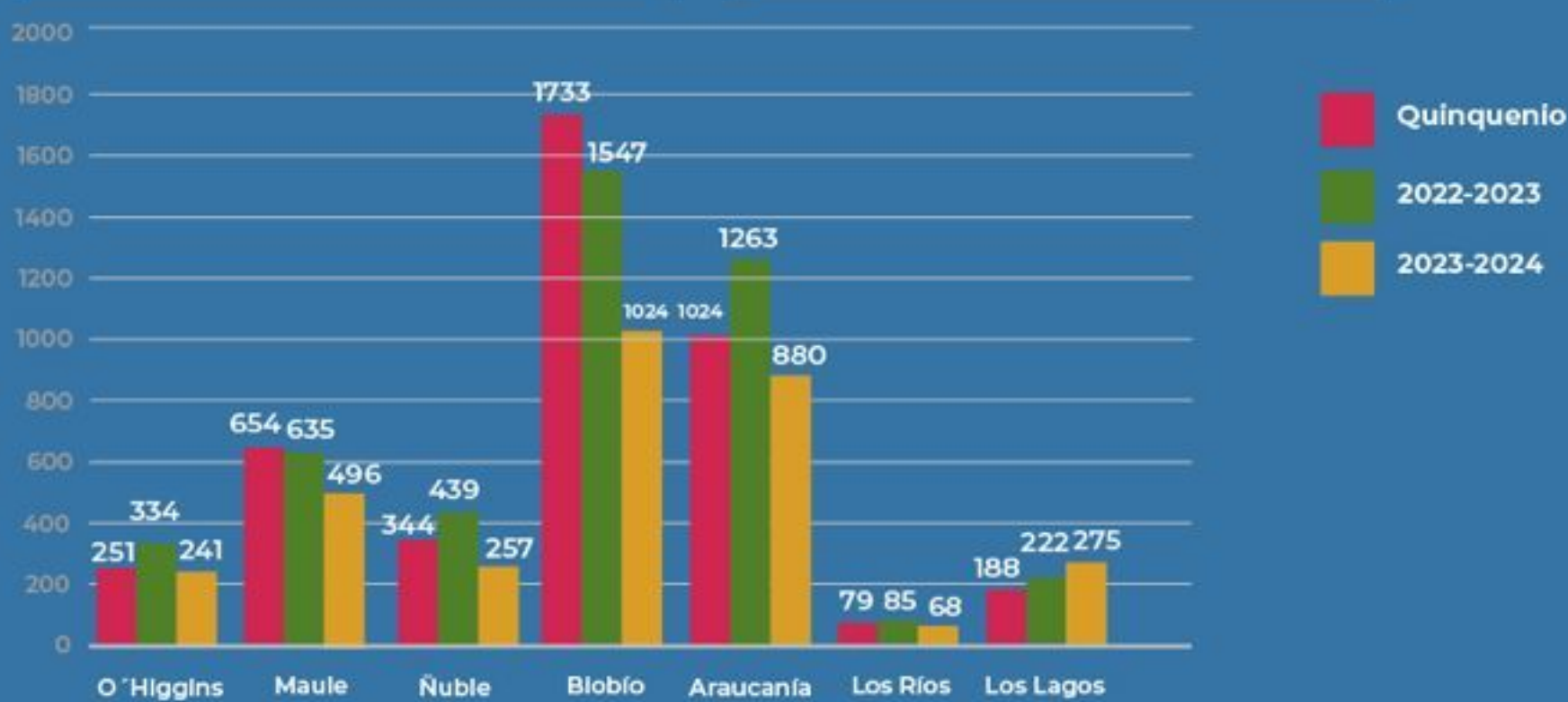
MES DE FEBRERO 2024

ANÁLISIS DE INCENDIOS TEMPORADA FEBRERO 2024

OCURRENCIA DE INCENDIOS:
El 77% de los incendios rurales ocurridos en Chile, se concentran en las macrozona sur

Ocurrencia de Incendios Nacional
4.213 (-20%)

Ocurrencia de Incendios Macrozona
3.241 (-28%)



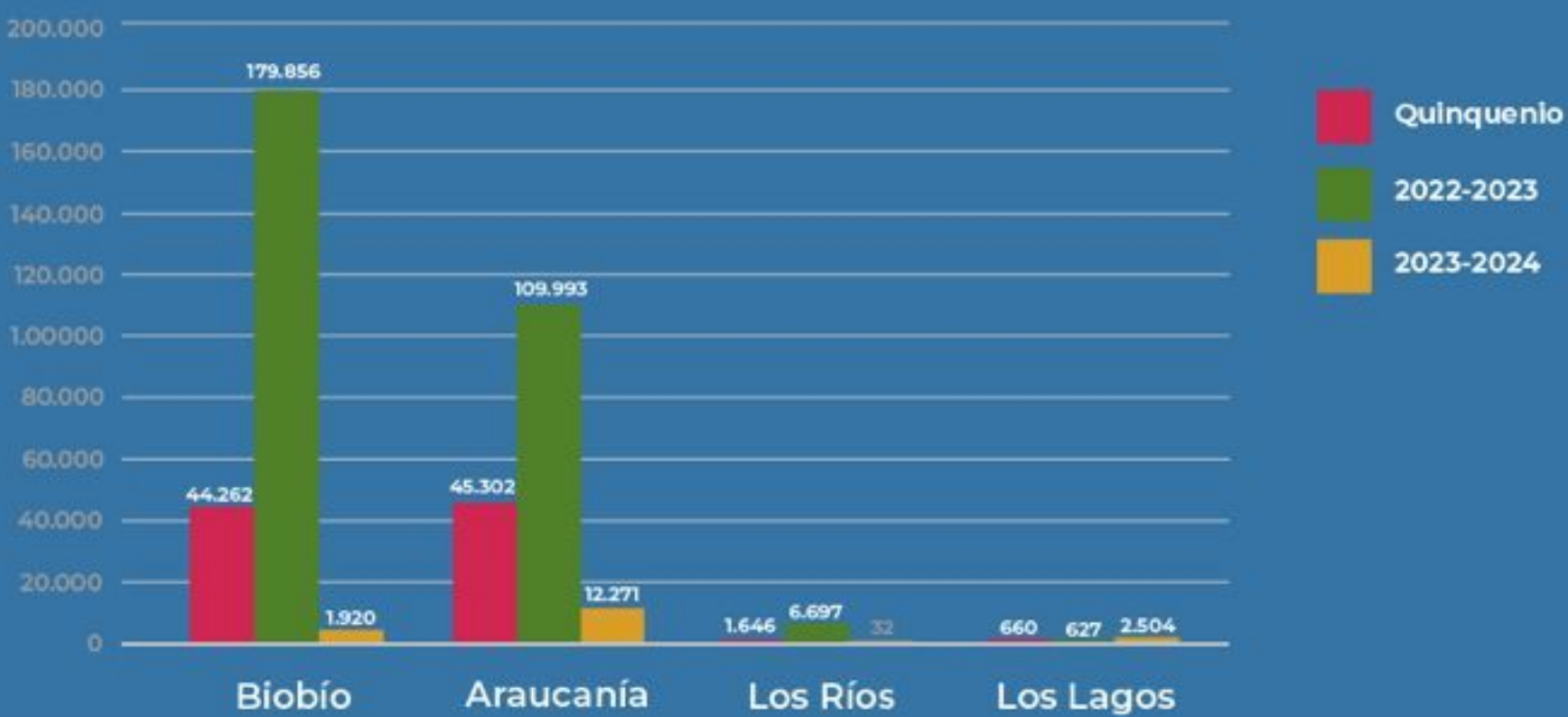
SUPERFICIE AFECTADA:
 La superficie afectada en la macrozona sur durante esta temporada*, corresponde a **18.727 Ha (Incendio de Viña y Valparaíso son 9.200 Ha)**

- **Biobío:** 3.920 Ha
- **La araucanía:** 12.271 Ha
- **Los Ríos:** 32 Ha
- **Los lagos:** 2.504 Ha

*Hasta el 23 de febrero

Superficie Afectada (Ha) Nacional
62.830 (-85%)

Superficie Afectada (Ha) Macrozona
18.727 (-93%)



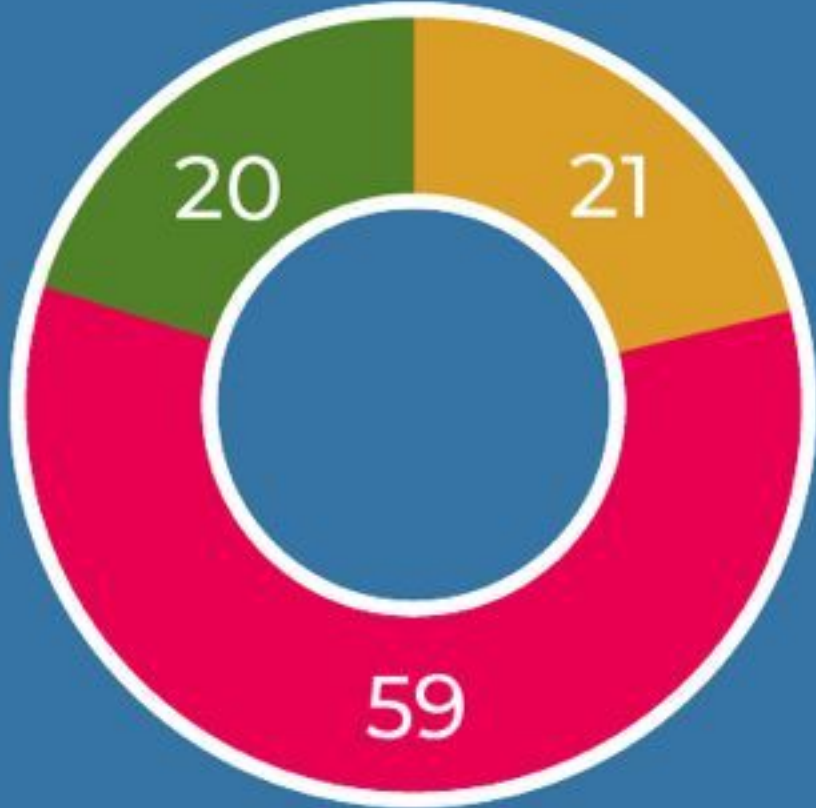
FUENTE:
 INFORME HECHOS DE VIOLENCIA DE MAYOR CONNOTACIÓN EN LA
 MACROZONA SUR FEBRERO 2024 - MULTIGREMIAL DE LA ARAUCANÍA

INFORME DE VIOLENCIA

MES DE FEBRERO 2024

ANÁLISIS DE INCENDIOS TEMPORADA FEBRERO 2024

ESPECIES QUEMADAS:
 El 59% de las especies arrasadas, corresponden a vegetación natural y el 21% a plantaciones

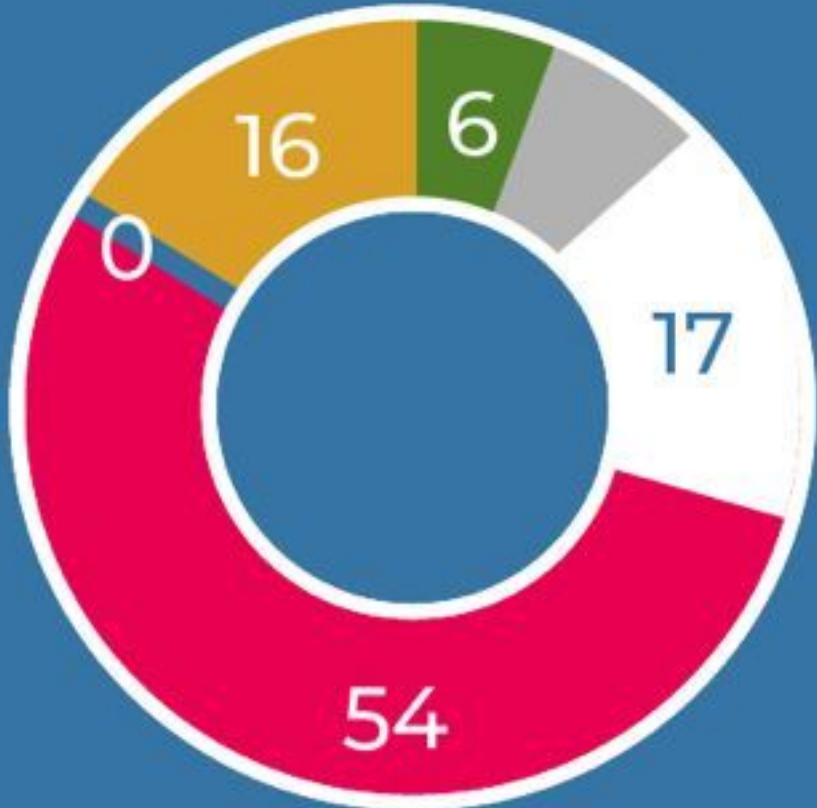


DAÑO POR TIPO DE SUPERFICIE (%) (MACROZONA)
 Según 33.712 ha. A hectáreas que se han clasificado a la fecha

■ Plantaciones ■ Vegetación Natural ■ Otras Superficies

INTENCIONALIDAD:
 El 54% de los incendios son intencionales, tanto los combatidos por empresas y organismos públicos. Respecto a las plantaciones privadas, es el 80%, es decir 8 de cada 10 son intencionales.
 Al desagregarlo en regiones:
 - Biobío 66% int.
 - La araucanía 57% int.

CAUSALIDAD / INTENCIONALIDAD (%) INCENDIOS EMPRESAS
 Según 1.418 Fichas de Incendios en que han participado Empresas que estan en SIDCO con causa INVESTIGADA, ESTIMADA, INDAGADA y/o SIN INFORMACIÓN



■ Sin Información ■ Accidentales ■ Indeterminadas ■ Intencionales ■ Naturales ■ Negligentes

